







Vymezení zastavěného území obce Přední Zborovice



Vymezení zastavěného území
na podkladě současné
katastrální mapy

Legenda

-  Návrh vymezení zastavěného území
-  Hranice okolních obcí
-  Hranice obce Přední Zborovice
-  Hranice pozemků

Zpracoval:
odbor rozvoje
oddělení územního plánování
Městský úřad Strakonice

Zastavěné území vymezeno ke dni 11.01.2022

0 125 250 500 metry

